


PROF. BRADSHAW DOUGLAS  
DUBLINER 1877



# PLITVIČKA JEZERA

## NJIHOVA OKOLICA.


SA 19 FOTOGRAFIJA, SA 9 HISTORIČKIH I GEOGRAFSKIH KARATA  
PA SA 3 VLASTORUČNE CRTARIJE NJEG. VELIČANSTVA FRIDRIKA  
AUGUSTA II., SASKOGA KRALJA.

NAPISAO

PROFESOR DRAGUTIN FRANIĆ.

SVA ZAKONITA PRAVA PRIDRŽANA.

CIJENA 10 K.




U ZAGREBU 1910.

TROŠKOM PIŠČEVIM. — TISAK KR. ZEMALJSKE TISKARE.  
PAPIR „ZAGREBAČKE DIONICKE TVORNICE PAPIRA“.



Kaluderovac jezero i Novakovića Brod (motreni odozgo s pogledala).

Po fotografiji prof. I. Hochstingera u Zagrebu.



Desna ili istočna brina (strana) od Sastavaka).  
Po fotografiji prof. I. Hochetlingera u Zagrebu.

## Uvod.

Veličam Višnjeg, blažen sam posvema,  
Što milost Božja veća od svih mjera,  
Nanizala nam povorku jezera,  
Divotâ, kakvih na svem sv'jetu nema!

I. Trnski.<sup>1</sup>

Nema Hrvata ma gdje bio, ako je samo štogod saznao o Plitvičkim Jezerima, da mu srce jače ne zaigra, kad samo čuje to ime. Kada pak čuje ime: Plitvička Jezera — onaj, tko je već bio srećan, da taj divotni kraj pohodi i vidi, tome se širi grud od zanosa za taj niz draguljâ i biserja divne nam Hrvatske, naše domovine. Stoga je naravski, da se o Jezerima dosta piše i govori, ali o njima ipak sve dodânas nemamo potpunoga opisa, koji bi nam crtao onaj krasni kraj, kako se uistinu našim očima, ušima i ostalim osjetilima prikazuje. (Dalje čitaj ovdje onaj umetak u ovoj knjizi — između dvije crtice — na strani 22. i 23.).

Živi narodni kucaj srca za Plitvička Jezera pobudio me je, da po mogućnosti priberem sve, što se doslije o tim jezerima pisalo i naustice predavalo, pa da ih pokušam i opisati te da drugima za isti posao predam sabranu građu, eda bi i oni stvarali po svojoj volji na njenu temelju sve ljepše opise Plitvica!

Koliko naš svaki zemljopisni radnik ima truda, muke i neprilika, dok nađe i pobere kojekuda razasute vijesti i podatke pri prikazivanju koga kraja naše domovine, ne ću ovdje napose da ističem; napominjem samo, da sam osim (mimo) literature i iz neiscrpive knjige same prirode pa iz uzajamnosti između prirode i čovječjega života najviše građe povadio za ovaj prikaz Plitvičkih Jezera.

Doslije nije još nitko ni pokušao prikazivati život Plitvičkih Jezera i njihove okolice u cjelovitosti sustavno i stručno; o Plitvičkim Jezerima imamo ponajviše samo turističke opise i kojekuda razasute bolje i gorê, valjanije i slabije vijesti i podatke, koje sam jedva jedvice posabrao po raznovrsnoj literaturi, eda bi se na okupu našli, i da nam se bez traga ne zametnu. Stoga cijelu poznatu mi lite-

---

<sup>1</sup> Jezerkinje.

raturu o Plitvičkim Jezerima posebice po vremenu porađanu navodim na kraju ove knjige.<sup>1</sup>

Na Plitvičkim Jezerima boravio sam više puta podulje vremena, da se s njima što bolje upoznam i da pobilježim sve, što se i u narodu o njima zna i govori, eda bi se i to od zaborava sačuvalo. U tome poslu pomogoše mi neka mnogo poštovana gospoda pa i vrijedni tamošnji žitelji; stoga jedne i druge diljem cijele ove knjige izrijekom napominjem i straga u literaturi redom navodim, pa im i ovdje svima zajedno javno zahvaljujem. Najviše pak hvalim visokoj kr. zemaljskoj vladi u Zagrebu, koja mi je u to ime pripomogla sa 600 K, pa prof. I. Hochetlingeru na njegovim upravo majstorskim fotografijama.

Od srca žalim, što nijesam doslije smogao da nabavim potrebite sprave (instrumente) za posebna limnološka proučavanja Plitvičkih Jezera. To se proučavanje ne da više odgadati te je od prijekne potrebe, da se potrebna novčana sredstva i za sve limnološke sprave namaknu. Ugledajmo se na Madžare, koji u to ime na proučavanje Blatnoga Jezera već oko pola milijuna kruna izdadoše!

Vrijeme je također, da se na Plitvičkim Jezerima i stalna meteorološka opažanja I. reda udese i najsavjesnije provode, jer bez toga ne može biti potpunoga i cjelovitoga opisivanja Plitvičkih Jezera. Tu je potrebu već poodavno vidjelo i Društvo za uređenje i poljepšanje Plitvičkih Jezera i njihove okolice, te je i ono spremno „vrlo rado tome pripomoći“.<sup>2</sup>

Sve su to bitni razlozi, koji su me ponukali, da sa prikupljenom gradom zasada udarim u glavnome analitičnim putem i da bar prikazem uočene, razabrane i upoznane prirodne i kulturne prilike Plitvičkih Jezera i njihove okolice. Na svemu tome trebat će još mnogo i dugo rabotati, dok se bude mogla uhvatiti potpuna sintetična konstrukcija i cjelokupna slika Plitvičkih Jezera po najnovijim naučnim zahtjevima, jer se i u znanosti kao i u cijelom ljudskom životu moda i zahtjevi mijenjaju i vremenu priljubljuju.<sup>3</sup>

Pri svemu tome bit će mi osobito milo, ako se cijela ova ovdje obrađena grada pa ovaj moj prvi na izvorima i na narodnoj predaji osnovani opis Plitvičkih Jezera i njihove okolice uzme kritički i objek-

<sup>1</sup> Umoljavam najusrdnije, da mi se izvoli javiti, ako je još gdje štogod o Plitvičkim Jezerima pisano, što ovdje u literaturi nije navedeno. — Sve opažene neispravnosti i opravdane prigovore također sa zahvalom primam i uvažujem.

<sup>2</sup> „Izvjješće Društva za uređenje i poljepšanje Plitvičkih Jezera za godinu 1898.“ Zagreb 1899., str. 11.

<sup>3</sup> Dr. Emil Tietze, Zur Geologie der Karsterscheinungen, „Jahrbuch der k. k. geol. Reichsanstalt“ in Wien 1880., XXX. Bd., str. 731.

tivno na sito i rešet, samo da Plitvička Jezera što sjajnije bljeskaju, jer „dom da svijetli gorjeti je nama!“ Neka samo težnja za istinom u upoznavanju i prikazivanju naših divotnih Plitvičkih Jezera prati svaki rad i nastojanje oko njih!

Plitvičko društvo uza svoj obilati rad i veliku odgovornost pred hrvatskim narodom imalo bi se također starati, da sveudilj svu literaturu, svu pismenu i usmenu predaju o Plitvičkim Jezerima pribira, pa da tako ono samo (društvo) bude upravo arhiv i izvor pri svakom proučavanju Plitvičkih Jezera. Nije ovdje mjesto, da o tome dalje raspređam nego samo još velim:

Ljubav i zanos za Plitvička Jezera napisashe ovu knjigu, kako ovaj čas mogoše i znadoše, pa jê stoga evo sa ushitom i odanošću prikazujem hrvatskome narodu! Ja sâm dobro znadem, kako se je što moralo i moglo obraditi, što je bilo moguće u ovoj knjizi lakše i bolje a što teže i gore prikazati, znam ja također, da se to sve ne će svakome jednako svidjeti, a to nije ni moguće, jer što jednome čovjeku prija ili mu se sviđa, drugome se ne sviđa ili se pače od toga odvraća, a što jedan traži, drugi to i ne gleda, jer „koliko ljudi, toliko čudi!“ Još je teži posao bio, što je ova knjiga namijenjena širokoj javnosti i svima narodnim slojevima raznojake obrazovanosti i zahtjeva. Stoga je ova knjiga i morala ovako obilata izaći, ali to ne smeta, jer od obilja svijet ne gine.

Citati i različna mnijenja vjerno su izneseni;<sup>1</sup> njih sam upotrijebio u ovome svome djelu kao mozaik popunjujući njima pojedine opise i slike Plitvičkih Jezera. Toga radi naći će se gdjegdje sličnih iskaza (citata), ali treba imati na umu, da ti iskazi potječu od različitih ljudi i da su izjavljeni u različito doba, a to je sve od važnosti po Plitvička Jezera.

Prema svemu tome (a osobito toga radi, da knjiga ne izađe prevelika), udešen je cijeli tisak trojako: 1. Može se u savezu čitati samo ono, što je krupnije tiskano. 2. Može se u to čitanje ujedno uzimati i ono što je sitnije tiskano. 3. Uz to se mogu pogledati (koga zanimaju) i stručne napomene i pojedinačne upute što su i pod crtama navedene. — To sve potpunjuje i olakšava upotrebljavanje kazala lica i stvari, koje je dodano na kraju ove knjige, pa se na to kazalo p. n. gospoda čitatelji(ice) osobito upozoruju, jer svaku i najmanju stvarcu, o kojoj žele što doznati, mogu po tome kazalu smjesta lako naći. Pored toga kazala ne može biti kraća ni jedna knjiga o Plitvičkim Jezerima od ove, jer se iz nje mogu i same pojedine riječi naći i upotrijebiti. — Ta je kratkoća još naročitija u „Položajnom nacrtu Plitvičkih Jezera“.

<sup>1</sup> Toga radi nastala je i nejednakost u pisanju nekih složenih zemljopisnih vlastitih imena.

Položajni nacrt Plitvičkih Jezera sastavljen je po katastralnim mapama 1" : 80<sup>o</sup>, po „Plitvicer Seen“ 1 : 12.500 (Gavazzi : Karstseen), po karti željezničkih pruga i po opisu ove knjige. (Gledaj: Prilog V. na kraju knjige).

Moram ovdje osobito istaknuti, da mi još nemamo vjerne topografske karte Plitvičkih Jezera, pa je „Društvo za uređenje i poljepšanje Plitvičkih Jezera i njihove okolice“ zamolilo visoku kr. zemaljsku vladu u Zagrebu za izradbu vjerne i pouzdane topografske karte Plitvičkih Jezera pa za stručno mišljenje i prikaz drevne „Gradine“.

Pridodane historičke i topografske karte Plitvičkih Jezera znatno olakšavaju povjesni razvoj njihova prikazivanja i upoznavanja.

Tko se želi pobliže upoznavati i lakše snalaziti u cijeloj okolini Plitvičkih Jezera, taj neka u to ime kupi i posebni list specijalne karte naše monarhije u mjerilu 1 : 75.000 Zone 26 Col. XIII. Plitvice, ili generalnu kartu u mjerilu 1 : 200.000 list 33<sup>o</sup> 45<sup>o</sup> Zengg; u toj su karti i šume prikazane (ucrtane).

Ne mogu premučati a da ne napomenem jedan veliki nedostatak naših putovanja. — Mi idemo obično na put bez svakih karata i putopisa pa stoga nemamo ni polovicu one koristi od putovanja, kao što bi imali s tim putnim pomagalicama, koja bi nas u sve zemljopisne prilike potanje uputila. — Bez pouzdane vodič-knjige nema pravoga upoznavanja, razumijevanja ni uživanja Plitvičkih Jezera! Stoga otkinimo, ako je od potrebe, i od usta, pa nabavimo vjeran opis Plitvičkih Jezera, poglavito onda, kada smo već bili ili kada mislimo ići na sama Jezera, da nam užitak i od umne koristi bude!

Tko dandanas bez dobre vodič-knjige ikuda putuje (osobito na Plitvice), taj više troši nego što sebi koristi. — Kome pak kojekakve prilike nikako ne dopuštaju, da najdivniji kraj hrvatskih zemalja, naša Plitvička Jezera, svojim očima vidi, taj neka bar njihov opis pročita iz vlastite duševne potrebe pa iz ljubavi prema domovini. Na Nijemce se u tom ugledajmo!

O Uskrsu 1910. godine.

**Dragutin Franić,**

kr. profesor u velikoj gimnaziji u Gospiću.



# Sadržaj:

	Strana
Uvod . . . . .	IX.--XII.
Popis slika i povjesno-zemljopisnih karata . . . . .	XVI
A. Dolazak na Plitvička Jezera . . . . .	3
B. Razgledanje Plitvičkih Jezera: prirodna veličajnost, boravljenje, zabava, zdravlje; klima: uzduh, vjetrovi, vrijeme, temperatura, hrana, stan . . . . .	7
C. Općenite zemljopisne prilike Plitvičkih Jezera . . . . .	20
a) Glas, ime, smještaj i položaj Jezera . . . . .	20
b) Broj, dioba, smjer, spoljašnost i granice Jezera . . . . .	26
c) Dodavanje, dostajanje ili dolaženje vode Plitvičkim Jezerima . . . . .	31
D. Opisivanje Plitvičkih Jezera . . . . .	32
<b>I. Gornja jezera.</b>	
Prvi tavan i povorka Plitvičkih Jezera . . . . .	
1. Prošćansko Jezero . . . . .	32
α) Zapadna ili lijeva strana Prošćanskoga Jezera . . . . .	32
β) Istočna ili desna strana Prošćanskoga Jezera . . . . .	40
γ) Posebna svojstva Prošćanskoga Jezera . . . . .	40
δ) Prošće (delta) . . . . .	42
e) Devčićevac . . . . .	48
2. Ciginovac . . . . .	53
Stubica i Tomičevo Pogledalo . . . . .	57
Drugi tavan i povorka Plitvičkih Jezera . . . . .	61
3. Okrugljak . . . . .	61
4. Veliko Jezero ili Jovinovac Veliki . . . . .	62
5. Malo Jezero ili Jovinovac Mali . . . . .	64
6. Vir . . . . .	65
7. Bačinovac . . . . .	66
Treći tavan i povorka Plitvičkih Jezera . . . . .	63
8. Galovac . . . . .	68
9. Milino Jezerce . . . . .	76
Četvrti tavan i povorka Plitvičkih Jezera . . . . .	79
10. Jezerac ili Gradinsko Jezerce . . . . .	79
11. Buget ili Buk . . . . .	83
Jezerski virovi . . . . .	84
Peti tavan Plitvičkih Jezera . . . . .	88
12. Kozjak . . . . .	88
<b>II. Donja Jezera . . . . .</b>	
Šesti tavan i povorka Plitvičkih Jezera . . . . .	
13. Milanovo Jezero . . . . .	102
14. Gavanovo Jezero . . . . .	107
15. Kaluđerovo Jezero . . . . .	113
16. Novakovića Brod . . . . .	115


	Strana
Sedmi tavan: Sastavci i slapovi Korane . . . . .	119
α) Sastavci (slapova Plitvičkih Jezera i Slapova Plitvice) . . . . .	119
β) Slapovi Korane . . . . .	122
<b>III. Gornja pogledala na Sastavke . . . . .</b>	<b>129</b>
<b>E. Glavni pritoci i izvori Plitvičkih Jezera . . . . .</b>	<b>132</b>
a) Plitvica potok . . . . .	132
Plitvički vodovod . . . . .	137
b) Izvori Plitvičkih Jezera . . . . .	140
α) Crna Rijeka . . . . .	141
β) Bijela Rijeka, Vrhovska Rijeka ili Rijeka . . . . .	144
γ) Rječica . . . . .	147
c) Narodni glasovi o podzemnom odviranju i dalekom dopiranjju vode s Plitvičkih Jezera . . . . .	148
<b>F. Najbitnije pojave krša u prirodi i u literaturi s posebnim opisom Ba- raćeve Spilje . . . . .</b>	<b>151</b>
a) Postanje krša, njegovih pojava i biljega . . . . .	151
b) Baraćeva Spilja . . . . .	172
<b>G. Geološka gradnja Plitvičkih Jezera . . . . .</b>	<b>176</b>
a) Krpatenje (rastapanje i raspadanje) kamenja . . . . .	180
b) Postanje i opstanje Plitvičkih Jezera . . . . .	186
c) Geološki problemi klime, pa doba izdublivanja dolova i postajanje sedre na Plitvičkim Jezerima . . . . .	202
d) Stvaranje i zasedranje plitvičkih jezerskih pregrada . . . . .	212
e) Naplavljeni ili zaneseni (zamuljeni) dijelovi Plitvičkih Jezera . . . . .	226
f) Narodne pripovijesti o postanju Plitvičkih Jezera . . . . .	230
<b>H. Fizikalne prilike Plitvičkih Jezera . . . . .</b>	<b>232</b>
a) Mehanika i dinamika Plitvičkih Jezera . . . . .	232
Slapovi i pjena vode Plitvičkih Jezera . . . . .	237
b) Boja vode Plitvičkih Jezera . . . . .	245
α) Optičke pojave . . . . .	245
β) Prozirnost jezerske vode . . . . .	247
γ) Biološki uzroci (jezerskim bojama) . . . . .	253
δ) Refleksija i apsorpcija svijetla u vodi . . . . .	255
c) Akustika Plitvičkih Jezera . . . . .	256
d) Toplota jezera . . . . . (pogrješna strana 242 mjesto)	258
Smrzavanje Plitvičkih Jezera . . . . . ( " " 243 " )	259
<b>I. Biološke prilike Plitvičkih Jezera i okolice ( " " 246 " )</b>	<b>262</b>
<b>I. Iz životinjskoga carstva (Fauna) . . . . .</b>	<b>262</b>
a) Neki sisavci . . . . .	262
b) Neke ptice . . . . . ( " " 247 " )	263
c) Neki gmazovi . . . . . ( " " 248 " )	264
d) Neki vodozemci . . . . .	264
e) Mekušci . . . . .	265
f) Ribe i raci . . . . . ( " " 249 " )	265
g) Neki kukci . . . . . ( " " 251 " )	267
<b>II. Plankton (Fauna niža) Plitvičkih Jezera ( " " 253 " )</b>	<b>269</b>
<b>III. Iz biljnoga carstva (Flora) . . . . . ( " " 258 " )</b>	<b>274</b>
<b>J. Vrijednost šuma po Plitvička Jezera . . . . . ( " " 262 " )</b>	<b>278</b>
<b>K. Antropogeografske crtece s Plitv. Jezera ( " " 268 " )</b>	<b>284</b>
a) Ribarenje i lov na Plitvičkim Jezerima ( " " 270 " )	286
b) Vlasnost Plitvičkih Jezera . . . . .	291

	Strana
c) Ratarstvo i stočarstvo oko Plitvičkih Jezera . . . . .	292
d) Naselja i obrtnost na Plitvičkim Jezerima . . . . .	300
e) Narodno-gospodarstvena vrijednost Plitvičkih Jezera, narodni soj i govor pa neke tamošnje pučke igre . . . . .	301
f) Žiteljstvo i mjesta oko Plitvičkih Jezera . . . . .	306
α) Ljeskovac Plitvički . . . . .	308
β) Sela: Plitvice i Bigina Poljana . . . . .	310
γ) Jezerska Poljana ili Velika Poljana. (Najdavniji tamošnji žitelji, „turistička kuća“, ljetnikovci i druge zgrade) . . . . .	312
δ) „Društvo za uređenje i poljepšanje Plitvičkih Jezera i okolice“, gradnja hotela i vidikovci s njega t. j. prirodna panorama oko Plitvičkih Jezera. Gradnja ljetnikovaca . . . . .	328
ε) Medveđak brdo . . . . .	342
ζ) Jezerce (Crno Jezero ili Kapela) selo, Krčevine i Mirić Štropina . . . . .	343
η) Priboj (Prijeboj) . . . . .	346
g) Uzlaz na Golu Plješivicu. Uzlaz kralja Fridrika Augusta II. na Golu Plješivicu . . . . .	348
L. Drevno doba Plitvičkih Jezera i njihove okolice . . . . .	358
a) Arheološki nalasci i povjesni tragovi ljudskoga života oko Plitvičkih Jezera . . . . .	358
b) Krvavo kolo na Krajini, ponajpače uporedo sa Plitvičkim Jezerima . . . . .	366
c) Jezerska „Gradina“ . . . . .	376
d) Upoznavanje Plitvičkih Jezera i literatura o njima . . . . .	380
α) Šesnaesto stoljeće . . . . .	380
β) Sedamnaesto stoljeće . . . . .	381
γ) Osamnaesto stoljeće . . . . .	382
δ) Devetnaesto stoljeće.	
1. Od god. 1801.—1845. (Od pohoda nadvojvode palatina Josipa do pohoda saskoga kralja Fridrika Augusta II.) . . . . .	390
2. Od god. 1845.—1888. (Od pohoda saskoga kralja Fridrika Augusta II. do pohoda kraljevine Štefanije) . . . . .	398
3. Od god. 1888.—1896. (Od pohoda kraljevine Štefanije do sagrađenja društvenoga hotela) . . . . .	405
4. Od god. 1896.—1900. (Od sagrađenja društvenoga hotela do pohoda nadvojvode Leopolda Salvatora) . . . . .	410
e) Dvadeseto stoljeće: od god. 1900.—1910. (Od pohoda nadvojvode Leopolda Salvatora dodanas) . . . . .	416
e) Različita literatura upotrijebljena pri izradivanju Plitvičkih Jezera i njihove okolice . . . . .	419
f) Kazalo lica i stvari . . . . .	427
g) Popravci (neka se ovrše prije čitanja same knjige) . . . . .	440



## Slike, položajni nacrti i zemljovidne karte.

	Strana
Vegetacija (rašće) oko Limuna (Prošćanskoga Jezera) . . . . .	38
Stara delta i tok Prošćanskoga Jezera . . . . .	43
Sadašnja delta i tokovi Prošćanskoga Jezera . . . . .	50
Pogled sa Stubice na gornja Plitvička Jezera . . . . .	59
Galovački Buk (Slap) . . . . .	73
Milino Jezerce i rašće oko njega . . . . .	77
Gradinsko Jezerce sa pogledom na društveno svratiste . . . . .	80
Obala Kozjaka Jezera (oko Klokočeve Drage) s južnim dijelom Štefanijina Otočića . . . . .	90
„Slap Milke Trnine“ . . . . .	108
10 Brzice (kaskade) Gavanovca u Kaluđerovac Jezero . . . . .	112
Kaluđerovac Jezero i Novakovića Brod. Na početku knjige, Prilog I. k str.	115
Desna ili istočna brina (strana) od Sastavaka. Na početku knjige, Prilog II. k strani . . . . .	118
Slapovi Plitvice (u Sastavcima) . . . . .	120
Lijeva strana slapova Korane pred spiljom Golubnjačom . . . . .	125
Desna strana slapova Korane ispod spilje Golubnjače . . . . .	127
Položajni nacrt vodovoda za Plitvice i reznik . . . . .	138
Postajanje sedre Plitvičkih Jezera (tri slike: a, b, c) . . . . .	216
Sadašnja lađica i nekadašnji kerep (na Okrugljaku ispod Markovićeve Pogledala) . . . . . (u 18. arku)	287
Mašala (zublja) i osti (ostve) za ribarenje . . . . .	317
20 Splav od šiklja na Jezeru Kozjaku 1. lipnja 1845. . . . .	319
Pila, mlin i kuća † Mate Rukavine na Kozjaku jezeru (god. 1845.) . . . .	335
Gorska panorama oko Plitvičkih Jezera . . . . .	345
Zamišljena općina Plitvička Jezera . . . . .	345
Saski kralj Fridrik August II. i njegova pratnja na Goloj Plješivici g. 1845. Na Kordunu . . . . .	376
Pruga čardaka preko Plitvičkih Jezera godine 1769. . . . .	383
Plitvička Jezera i turska međa godine 1780. . . . .	386
Pruga čardaka krajem Plitvičkih Jezera godine 1789. . . . .	389
Lipošćakov plan Plitvičkih Jezera od g. 1830. Na kraju knjige, Prilog III.	396
30 Latasov „Tlovid Plitvičkih Jezera“ od g. 1850. Na kraju knjige Prilog IV.	399
31 Položajni nacrt Plitvičkih Jezera. Na kraju knjige, Prilog V.	



- Zelenac (potočić) 148.  
 Zelena Pećina (kod Bunića) i boja  
 joj 150, 172.  
 Zrinski grof Petar 35, 368/9.  
 Zrmanja 176.  
 Željava 7, 320/1.  
 Željeznica k Plitvičkim Jezerima i po-  
 hođenje njihovo 19/20. 338, 340.  
 Željkuša (kosa) 343. Žigica Vrh 30.  
 Žiteljstvo i život pa naselja (mje-  
 sta) nekadašnja i današnja oko  
 Plitvičkih Jezera 14, 94 (pravo ja-  
 čega), 284—6 (u 18. arku), 306—48,  
 360—4, 366, 370/1.  
 Živovanje narodno u hrvatskoj Kra-  
 jini i oko Plitvičkih Jezera 369 do  
 76, 395, 410.  
 Živulja (kosa i vrelo) 346, 350/1.  
 Žuta Lokva 6.  
 Žutijića Poljanica 39.  
 Žljebe 46, 52, 71/2, 160.  
 Župe i crkveni život oko Plitvičkih  
 Jezera 363/4, 367.

